



14. GROSSE  
WESERRUNDE®



24.08.2024

- Booklet -

## Inhalt

Vorwort .....	3
Grundsätzliches zur GROSSEN WESERRUNDE .....	4
Startbereich / Check-In .....	5
BDR-Wertung .....	7
Verpflegungsstationen .....	8
Zielbereich / Check-Out .....	10
Streckenhinweise .....	12
Anreise / Übernachtung .....	16
Nachhaltigkeit bei der GROSSEN WESERRUNDE .....	18
Unsere Sponsoren und Partner .....	19
Pasta-Party zur Einstimmung am 23.08.2024 .....	24
Exklusives Merchandise .....	25
Checkliste .....	26
Entdeckertipps für Mitreisende .....	27
FAQs .....	28

## Vorwort

Der Radmarathon entlang der Weser – Die GROSSE WESERRUNDE. Aus touristischer Sicht stellt der Radmarathon eine bedeutende und weitreichende Veranstaltung für die Region dar. Die Nachfrage nach radtouristischen Angeboten insbesondere entlang des Qualitätsradweges Weser-Radweg ist groß. Mit der GROSSEN WESERRUNDE ist es gelungen, die Wünsche und Bedürfnisse zahlreicher radaffiner sowie sportaffiner Menschen anzusprechen. Gäste wie auch Einheimische bekommen die Chance, als Teilnehmende der Veranstaltung die facettenreiche Landschaft ganz neu zu erfahren.

Dafür sorgt nicht zuletzt der abwechslungsreiche Streckenverlauf durch das Weserbergland entlang der Weser. Die Veranstaltung ist jedoch nur dank der Hilfe unserer über-/regionalen Partner, die sich sowohl am Veranstaltungstag z.B. an den Stationen oder im Vorfeld für die Weserrunde stark machen und einsetzen, ein voller Erfolg.

Wir bedanken uns bei allen Beteiligten und örtlichen Partnern und natürlich bei den Teilnehmenden für die Unterstützung der GROSSEN WESERRUNDE!



## Grundsätzliches zur GROSSEN WESERRUNDE

Die GROSSE WESERRUNDE ist kein Radrennen! Jeder Teilnehmende fährt auf eigene Gefahr und akzeptiert mit dem Start die Teilnahmebedingungen. Alle Regelungen der Straßenverkehrsordnung (StVO) sind einzuhalten. Es besteht Helmpflicht. Eine ausreichende Beleuchtung muss unbedingt vorhanden sein, da damit zu rechnen ist, dass das Ziel nicht vor Einbruch der Dunkelheit erreicht wird.

### Hinweis zur Orientierung:

Die Strecke ist ausgeschildert und verläuft fast immer auf dem Weser-Radweg. Die Weser liegt immer auf der rechten Seite!

### Unfälle mit Krankenwagen- oder/und Polizeieinsatz sind dem Veranstalter zu melden:



STADTWERKE  
RINTELN

Stadtwerke Rinteln GmbH  
Bahnhofsweg 6  
31737 Rinteln  
Tel. 0176 / 32263002

### Pannenservice im Rahmen der GROSSEN WESERRUNDE:

ADAC  
Niedersachsen/  
Sachsen-Anhalt e.V.



ADAC Niedersachsen/Sachsen-Anhalt e.V.  
Lübecker Straße 17  
30880 Laatzen  
Tel. 05102 901137 oder 0173 / 4286700

Verfügbar zwischen 09:00 bis 16:00 Uhr zwischen Rinteln (Weseranger) – Emmerthal (Grohnder Fährhaus) – Aerzen (DGH Gellersen) – Rinteln (Weseranger)

### Unfallhilfe-Notruf:


Tel. 112

## Startbereich / Check-In

**Öffnungszeiten:** ab 04:30 -08:30 Uhr und ab 11:30 Uhr

Der Check-In findet in diesem Jahr im Zelt direkt an der Weser auf dem Weseranger Parkplatz statt. Bitte nutzt für die Navigation die Dankerser Straße oder die Bodega Beachbar als Ziel.

Hier steht auch das **Frühstück** ab spätestens 04:45 Uhr für euch bereit.



Bilder © 2023 GeoBasis-DE/BKG,Maxar Technologies,Kartendaten © 2023 20 m

Auf unserer Webseite unter [www.weserrunde.de/startgruppen](http://www.weserrunde.de/startgruppen) findet ihr ab Montag, den 12.08.2024, eure **Startzeit** und die **Startgruppen**. Wir versuchen bei der Einteilung alle Wünsche zu berücksichtigen:

- ab 05:10 Uhr starten die **350 km Fahrer**
- ab 05:30 Uhr / 300 km
- ab 06:30 Uhr / 250 km
- ab 07:00 Uhr / 200 km
- ab 08:00 Uhr / 150 km
- ab 12:00 Uhr / 80 km



Bringt bitte zum Check-In euer **Regiondo-Ticket (digital oder ausgedruckt)** mit und merkt euch eure Startnummer! Ihr findet das Ticket in eurer Bestellbestätigung: Sucht nach der Mail "Buchungsbestätigung und Ticket", dort findet ihr einen Button der "Ticket" heißt. Hierüber könnt ihr euer Ticket herunterladen. Dieses wird von unserem Team vor Ort validiert.

Die Startunterlagen werden **nicht** per Post versendet. Ihr erhaltet eure Startbändchen aus recyceltem Material und eure Startnummern beim Check-In. Bitte seid spätestens 15 Minuten vor eurer Startzeit beim Check-In. Wenn vorhanden, könnt ihr dort auch eure BDR-App scannen lassen.

Des Weiteren könnt ihr eure Startunterlagen bereits vorab hier abholen:

- Ab Samstag, 10.08.2024 bis Freitag, 23.08.2024 (bis 15:00) Uhr in der Tourist-Info Rinteln am Marktplatz 7 zu den allgemeinen Öffnungszeiten
  - Mo. bis Fr. 09:00 bis 13:00 Uhr und 14:00 bis 18:00 Uhr
  - Sa. 10:00 bis 14:00 Uhr
- Bei der Pasta-Party am Vorabend der GROSSEN WESERRUNDE ab 16:30 Uhr bis ca. 20:00 Uhr

Auch hier gilt: Ticket nicht vergessen!

Nach dem Check-In und eurem Frühstück findet ihr euch zu eurer Startzeit im Startkanal ein – die Startgruppenliste hängt nochmals vor Ort aus. Ihr erhaltet ein Signal vom Team, sobald ihr abfahren könnt.

Im Startbereich steht euch zudem die frisch eingeweihte Radservice-Station des ADAC zur Verfügung. Kleinere Reparatur- und Einstellarbeiten lassen sich hier schnell und einfach selbst umsetzen.

## BDR-Wertung

Bei der GROSSEN WESERRUNDE können Teilnehmende, die Mitglied beim Bund Deutscher Radfahrer e.V. sind, für alle Streckenlängen Kilometer sammeln. Ab 2024 wird die legendäre "Rote Wertungskarte" durch die neue "BDR-Touren"-App ersetzt.

Alle wichtigen Infos zur BDR-Mitgliedschaft findet ihr unter **www.rad-net.de**. Die App könnt ihr ganz einfach im **Playstore** (Android) oder **App-Store** (Apple) herunterladen.

### Ablauf

Mit der Einführung der BDR-Touren App ändert sich auch der Ablauf, um Punkte bzw. Kilometer bei der GROSSEN WESERRUNDE zu erhalten. Bitte beachtet, dass die App vor der Tour bereits installiert sein muss. Punkte bzw. Kilometer könnt ihr mit einem kostenfreien Basis-Account sowie der Breitensport-Lizenz sammeln.

Hier findet die GROSSE WESERRUNDE unter folgendem **Link** (nur über euer Smartphone) oder über die Suche in der App mit Stichwort "Weserrunde".

Vor Abfahrt: Nach dem Check-In für eure Tour mit dem Veranstaltungsticket melden sich die Teilnehmenden mit BDR-Touren App bitte beim entsprechenden Schalter (dieser ist gekennzeichnet). Bitte haltet dort euren QR-Code und eure gewählte Streckenlänge bereit, damit unsere Mitarbeitenden diesen einscannen können.

Nach Rückkehr: Bitte meldet euch bei eurer Rückkehr am gleichen Schalter zurück, haltet dafür nochmals euren QR-Code bereit. Nur wenn dieser ein zweites Mal nach eurer Tour gescannt wurde, erhaltet ihr im Laufe einer Woche nach der GROSSEN WESERRUNDE eure Punkte bzw. Kilometer.

Das Sammeln von Stempeln oder Chips auf der Strecke entfällt damit.

Hinweis: Sollte euer Akku leer sein oder das Scannen des QR-Codes nicht funktionieren, gebt unseren Mitarbeitenden bitte eure E-Mail-Adresse, mit der ihr euch in der App anmeldet. So können wir auch später manuell nachmelden.

## Verpflegungsstationen

Entlang der Strecke gibt es verschiedene Verpflegungsstationen, an denen ihr euch mit Getränken und Verpflegung stärken könnt. Euer Startbändchen gilt als Verpflegungsvoucher. Bitte zeigt dies an den jeweiligen Stationen unaufgefordert vor. Vielen Dank.

**Start:** Stadtwerke Rinteln / DLRG OG Rinteln / Weserangerbad, Am Weseranger, 31737 Rinteln (Getränke, Frühstück). **Hinweis:** Einfahrt bitte über die Dankerser Straße, dies gilt sowohl mit dem Auto wie auch mit dem Rad!

**Station 1:** Grohnder Fährhaus, Grohnder Fähre 1, 31860 Emmerthal (Getränke, Brötchen – alle Streckenlängen)

**Station 2:** Weserstübchen Holzminden / Alpecin Cycling + pedal.perfect, Uferstraße 3A, 37603 Holzminden (Getränke, Snacks – 150 km – 350 km)

**Station 3:** Altes Fährhaus, Weserstr. 24, 37688 Beverungen (Getränke, Brötchen – 350 km und 300 km Hinweg / Getränke, Snacks – 350 km und 300 km Rückweg / Getränke, warmes Mittagessen – 250 km und 200 km)

**Station 4:** Technisches Hilfswerk Ortsverband Hannoversch Münden (THW), Veckerhägerstr. 106, 34346 Hannoversch Münden (Getränke, warmes Mittagessen – 350 km und 300 km)

**Station 5:** Star Tankstelle, Brückenstraße 38, 34399 Oberweser / Gieselwerder (Selbstversorgung)

**Station 6:** **ACHTUNG neue Adresse!** Sporthalle Heinsen, Weserstr. 67, 37649 Heinsen (Getränke, Suppe, Snacks – alle Streckenlängen)

**Station 7:** DGH / Zukunftswerkstatt Gellersen, Kirschenweg 11, 31855 Aerzen (Getränke, Snacks – alle Streckenlängen)

**Station 8:** Camping Park Großer Weserbogen, Zum Südlichen See 1, 32457 Porta Westfalica (Getränke, Snacks – 350 km)



**Ziel:** Stadtwerke Rinteln / DLRG OG Rinteln / Weserangerbad, Am Weseranger, 31737 Rinteln (Snacks, Wasser, alkoholfreies Finisher-Bier)

**Bitte beachtet:** Jedem Teilnehmenden steht **1x warmes Mittagessen** zu! Bitte seid so fair und nehmt dieses an der für euch vorgesehenen Station ein. Teilnehmende der Streckenlängen 300 km und 350 km haben die Möglichkeit, bei einem vorzeitigen Abbruch das Mittagessen alternativ an Station 3 Altes Fährhaus – Beverungen einzunehmen.

### Entfernungen zwischen den Stationen

350 km Strecke	Entfernung (ca.)	Gesamt (ca.)
<b>Rinteln</b>	0 km	0 km
Grohnde	40 km	40 km
Holzminden	40 km	80 km
Beverungen	26 km	106 km
Gieselwerder	24 km	130 km
Hannoversch Münden	28 km	158 km
Beverungen	50 km	208 km
Heinsen	36 km	244 km
Aerzen	30 km	274 km
Porta Westfalica	56 km	330 km
<b>Rinteln</b>	20 km	350 km

### Besonderes Serviceangebot

Auch in diesem Jahr unterstützt das BikeTeam Blöte die Veranstaltung durch eine große Standpumpe und Werkzeug (Reifenheber und Multitools Schraubenschlüssel) an jeder Verpflegungsstation. Auch werden Ersatzschläuche zu einem günstigen Preis angeboten. Bitte spricht die dort aktiven Helferinnen und Helfer an, eine Preisliste wird an jeder Station ausgelegt.

## Zielbereich / Check-Out

**Öffnungszeiten:** ab 11:30 - 24:00 Uhr

Der Weseranger direkt an der Weser ist Start- und Zielort, egal auf welcher Streckenlänge ihr unterwegs seid. Bei der Zieldurchfahrt erhaltet ihr in diesem Jahr erstmalig eine eigens für die 14. GROSSE WESERRUNDE designte Medaille als Erinnerung. Im Check-Out-Zelt der Stadtwerke Rinteln direkt an der Weser könnt ihr euch zudem mit eurer BDR-App zurückmelden und es gibt für jeden Teilnehmenden ein Geschenk der Firma Schwalbe.



Bäderbetriebe  
Rinteln GmbH

Ab 12:00 Uhr stehen euch die Duschkmöglichkeit im Weserangerbad zur Verfügung. Die Nutzung des Schwimmbades ist gegen einen Sonderpreis von 1,50 Euro möglich, welcher an der Rückmeldestelle zu entrichten ist.



Deutsches  
Rotes  
Kreuz

DRK- Ortsverein  
Rinteln e.V.

In der Zeit von 12:00 bis 18:00 Uhr steht euch der DRK - Ortsverein Rinteln e.V. zur Verfügung.

Sprecht das Sanitäter-Team bei kleineren Verletzungen, Umwohlsein etc. an, sie helfen euch sofort!

Ein Parkplatz für euer Rad steht zur Verfügung.

Um eure Tour entspannt ausklingen zu lassen, könnt ihr dann abschließend noch ein alkoholfreies Krombacher 0,0 % oder einen speziell für die GROSSE WESERRUNDE gemixten Biker-Cocktail genießen. Damit es besonders gut schmeckt, bekommt ihr einen wiederverwendbaren Becher der Firma AKU dazu. Die Ausgabe erfolgt am Cocktailwagen der Bodega Beachbar.

**Wichtig:** Die Uhrzeit der Zielankunft kann in der Nacht liegen. Die gewählten Streckenlängen sind von jedem Teilnehmenden so zu wählen, dass bis 24:00 Uhr Rinteln wieder erreicht ist, da dann die Zielstation geschlossen wird.



## ÖFFNUNGSZEITEN unserer Verpflegungsstationen

Rinteln	Emmerthal	Holzminden	Beverungen	Gieselwerder	Hannoversch Münden	Heinsen	Gellersen/Aerzen	Porta Westfalica
Stadtwerke Rinteln GmbH / DLRG OG Rinteln e.V. Weserangerbad Am Weseranger 31737 Rinteln	Grohnder Fährhaus GmbH Grohnder Fähre 1 31860 Emmerthal	Alpecin Cycling / pedal.perfect Weserstübchen Holzminden Uferstraße 3A 37603 Holzminden	Altes Fährhaus Weserstraße 24 37688 Beverungen	Star Tankstelle Brückenstraße 38 34399 Oberweser	THW-Ortsverband / DLRG HMU Hannoversch Münden Veckerhägerstr. 106 34346 Hann. Münden	Sporthalle Heinsen Weserstraße 67 37649 Heinsen	DGH / Zukunftswerkstatt Gellersen Kirschenstraße 11 31855 Aerzen	Campingpark Großer Weserbogen Zum Südlichen See 1 32457 Porta Westf.
04:30		05:00		05:00		05:00		05:00
06:00		06:00		06:00		06:00		06:00
06:30		06:30		06:30		06:30		06:30
07:00		07:00		07:00		07:00		07:00
07:30		07:30		07:30		07:30		07:30
08:00		08:00		08:00		08:00		08:00
08:30		08:30		08:30		08:30		08:30
09:00		09:00		09:00		09:00		09:00
09:30		09:30		09:30		09:30		09:30
10:00		10:00		10:00		10:00		10:00
10:30		10:30		10:30		10:30		10:30
11:00		11:00		11:00		11:00		11:00
11:30		11:30		11:30		11:30		11:30
12:00		12:00		12:00		12:00		12:00
18:00		18:00		18:00		18:00		18:00
18:30		18:30		18:30		18:30		18:30
19:00		19:00		19:00		19:00		19:00
19:30		19:30		19:30		19:30		19:30
20:00		20:00		20:00		20:00		20:00
20:30		20:30		20:30		20:30		20:30
21:00		21:00		21:00		21:00		21:00
21:30		21:30		21:30		21:30		21:30
22:00		22:00		22:00		22:00		22:00
22:30		22:30		22:30		22:30		22:30
23:00		23:00		23:00		23:00		23:00
23:30		23:30		23:30		23:30		23:30
24:00		24:00		24:00		24:00		24:00

Die Zielstation schließt um 24:00 Uhr. Für die BDR-Wertung bitte beim Check-In und Check-Out mit der BDR-App an- bzw. zurückmelden.

## Streckenhinweise

Die aktuellen **Tracks** findet ihr ca. zwei Wochen vor dem Termin unter:  
[www.weserrunde.de/strecken/streckenuebersicht](http://www.weserrunde.de/strecken/streckenuebersicht)

Ihr könnt den jeweiligen Track über **komoot** (mit eurem eigenen Konto) nutzen oder **herunterladen**.

80 km



150 km



200 km



250 km



300 km



350 km



Wir empfehlen euch, den Track erst am Freitag herunterzuladen und erst dann auf euer Navi oder Handy zu übertragen, falls noch kleinere Änderungen notwendig sein sollten.

## **Bitte beachtet die folgenden Umleitungen / Streckenhinweise**

**Hameln – Weserufer:** Aufgrund von Bauarbeiten muss das Weserufer (Schiffsanleger Flotte Weser / Sumpflume etc.) umfahren werden. Bitte seid in der knappen Kurve vorsichtig und verringert eure Geschwindigkeit entsprechend.

**Hameln - Umgebung:** Bitte fahrt vorsichtig, da der Asphalt teils beschädigt ist.

**Holzminden:** Bitte fahrt vorsichtig, auf dem gesamten Radweg gibt es einige Schlaglöcher. Diese sind mit ACHTUNG-Schildern angekündigt.

**Holzminden - Weserkai:** Streckenteilung nach der Station am Weserstübchen! Die 150 km-Fahrer fahren an der Brücke bitte links ab und queren diese dann, um ihren Umkehrpunkt zu passieren. Alle anderen Streckenlängen fahren weiter wie ausgeschildert.

**Innenstadt Beverungen:** Ausschilderung zur Station Altes Fährhaus folgen, die Brücke muss überquert werden, wenn ihr hier Halt machen wollt (250 km, 300 km und 350 km Fahrer). Nach eurer Pause wieder zurück über die Brücke auf die Strecke in Richtung Gieselwerder / Hann. Münden.

**Hann. Münden:** Auf der Weserbrücke steht derzeit nur eine Fahrspur zur Verfügung. Bitte seid bei der Querung besonders aufmerksam.

## **Alternativroute Ottensteiner Hochebene (nicht separat ausgeschildert):**

Um die Ottensteiner Hochebene zu umfahren, könnt ihr der B83 rund um die Steinmühle weiter folgen bis Emmerthal. Dort biegt ihr auf die L431/Alternativroute Weser-Radweg in Richtung Amelgatzen ab und trifft wieder auf die offizielle Strecke nach Gellersen.

Alternativ besteht die Möglichkeit, in Polle mit der kostenpflichtigen Fähre überzusetzen und weiter Richtung Emmerthal auf dem Weser-Radweg zu fahren. Im Ortsteil Kirchohsen wechselt ihr dann über die Brücke die Weserseite und fahrt wie oben beschrieben weiter.

**Alternativroute Hessisch Oldendorf / Rinteln (nicht separat ausgeschildert):**

Wer sich die Steigung ab Hemeringen über Wennenkamp und Uchtdorf nicht zutraut, kann ab Hemeringen die Alternativroute nutzen. In Klein Heßlingen biegt ihr rechts anstatt links ab und durchquert Heßlingen sowie Rumbeck bis zur Alternativroute des Weser-Radwegs.

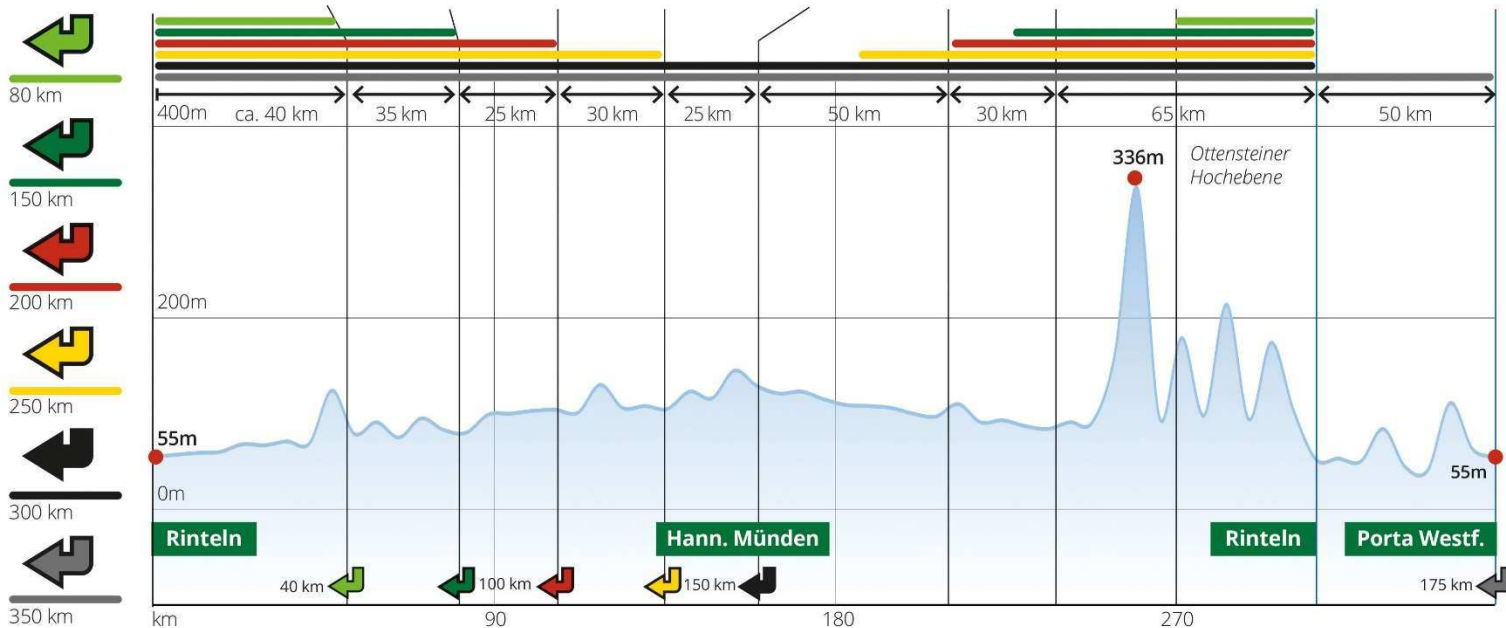
**Hinweis:** Der Abzweig zu den Alternativrouten wird von uns durch entsprechende Ausschilderung gekennzeichnet. Im weiteren Streckenverlauf erfolgt jedoch keine weitere Ausschilderung, bitte folgt hier der Beschilderung des Weser-Radweg.



# 14. GROSSE WESERRUNDE

## HÖHENPROFILE und Umkehrpunkte

### Umkehrpunkte



Streckenlängen frei wählbar

## Anreise / Übernachtung

Start- und Zielbereich: **Am Weseranger, 31737 Rinteln**. ACHTUNG: Die Straße wird für die Abfahrt und Zieleinfahrt der Teilnehmenden gesperrt, sodass diese NICHT mit dem Auto befahren werden kann! Die Zufahrt zum Parkplatz mit dem Auto oder mit dem Rad erfolgt über die **Dankerser Straße**.

Bitte nutzt auch die umliegenden Parkplätze, da es am Weseranger nur begrenzte Parkflächen für die Veranstaltung gibt. Nutzt für euer Navi die untenstehenden Daten der Parkplätze.

Alternativ könnt ihr am Vortag auch mit der Bahn anreisen: RB 77 – Bünde (Westf.) – Hildesheim Hbf.

### Parkplätze

- Auf der Kunterschaft <https://goo.gl/maps/GujD91xVX15JnkZJA> (kostenfrei)
- Hartler Straße <https://goo.gl/maps/a3LyJeZ4ahwaj81u9> (kostenfrei)
- Bahnhofsallee <https://goo.gl/maps/85YkaoK68jfSdshv7> (kostenfrei)
- Parkplatz am Gymnasium Ernestinum / IGS Rinteln (Schülerparkplatz) <https://goo.gl/maps/Zsa7f9bRPKA11ruF9> (kostenfrei)
- Parkhaus Pferdemarkt <https://goo.gl/maps/RXhM4viQ985jp2r39> (kostenpflichtig)
- Wallstraße <https://goo.gl/maps/7SVbCx5PnoGPm6jQ8> (kostenpflichtig)
- Parkhaus Klosterstraße <https://goo.gl/maps/5cFinEdb1g8TwqV77> (kostenpflichtig)
- Parkplatz Stadt Rinteln <https://goo.gl/maps/Kzngvek2GTg6vjWg9> (kostenpflichtig)



Google Maps



Bilder © 2021 Google, Kartendaten © 2021 50 m

## Übernachtung

Wer mit dem Wohnmobil anreist, hat die Möglichkeit einen der umliegenden Camping- und Wohnmobilstellplätze Am Weserdorf oder Doktorsee zu nutzen. Weitere Infos dazu unter [www.westliches-weserbergland.de/camping-und-reisemobilstellplaetze](http://www.westliches-weserbergland.de/camping-und-reisemobilstellplaetze)

Natürlich könnt ihr auch in einem der örtlichen Hotels oder einer Ferienwohnung übernachten. Die Mitarbeitenden der Tourist-Info Rinteln sind euch gern bei der Suche behilflich. Ihr erreicht sie von Montag bis Freitag von 9:00 bis 13:00 und 14:00 bis 18:00 Uhr sowie am Samstag von 10:00 bis 14:00 Uhr telefonisch unter 05751 40196-20 oder per Mail [touristikzentrum@westliches-weserbergland.de](mailto:touristikzentrum@westliches-weserbergland.de)

## Nachhaltigkeit bei der GROSSEN WESERRUNDE

Mit jedem Jahr sind wir als Veranstalter und Organisatoren der GROSSEN WESERRUNDE bestrebt, die Veranstaltung ein klein wenig nachhaltiger zu gestalten.

Bei der Beschaffung unserer Materialien achten wir auf recycelte Stoffe. So sind z.B. die Starterbändchen sowie unsere Tischhussen oder Werbesäulen aus recyceltem PET hergestellt. Den Verbrauch von Papier versuchen wir auf ein Minimum zu beschränken.

Auch an den Stationen setzen wir auf möglichst nachhaltig hergestelltes und recyclebares Geschirr. Teilweise nutzen unsere Partner sogar ihr Restaurantgeschirr.

Ganz besonders freut es uns, dass wir in diesem Jahr eine Vielzahl neuer, namhafter Sponsoren und Partner gewonnen haben, die diesen Nachhaltigkeitsgedanken unterstützen und in ihrem Unternehmensbild fest verankert haben.

Helft auch ihr mit, die GROSSE WESERRUNDE besonders nachhaltig und umweltverträglich zu gestalten. Bringt eigene Trinkflaschen mit, reist in Gemeinschaft oder mit den öffentlichen Verkehrsmitteln an, bleibt auf den markierten Wegen und ganz wichtig: Bitte hinterlasst keinen Müll auf der Strecke!

Wir danken allen Teilnehmenden und Partnern für die Unterstützung!

## Unsere Sponsoren und Partner

Wir möchten uns noch einmal ganz herzlich bei allen Sponsoren und Partnern der 14. GROSSEN WESERRUNDE bedanken.



**STADTWERKE  
RINTELN**

### Stadtwerke Rinteln GmbH

Bereits seit der 3. GROSSEN WESERRUNDE im Jahr 2012 unterstützen die Stadtwerke Rinteln den Radmarathon entlang der Weser. Seit der 5. GROSSEN WESERRUNDE sind sie zudem zum Veranstalter des Events geworden und organisieren gemeinsam mit dem Touristikzentrum Westliches Weserbergland die Veranstaltung. Die Stadtwerke Rinteln arbeiten auf eine Klimaneutralität der Stadt Rinteln hin. Mit der Wärmeplanung, einem strategischen Planungsinstrument mit dem Ziel, eine kostengünstige, verlässliche und von fossilen Rohstoffen unabhängige Wärmeversorgung sicherzustellen, streben die Stadtwerke einen schrittweisen Umbau der Wärmeversorgung an. Das Team der Stadtwerke Rinteln begrüßt euch beim Check-In wie auch Check-Out im Start und Ziel am Rintelner Weseranger, sorgt für eine perfekte Ausleuchtung des Start-/Zielkanals in den frühen Morgen- und späten Abendstunden und stellt euch gemeinsam mit Erste Sahne Catering die Verpflegung in Rinteln zur Verfügung.



### Krombacher Brauerei

Die Krombacher Brauerei ist als Sponsor bei vielen großen Sportevents im Fußball, Handball, Basketball und Eishockey bekannt. Auch entwickelt sich das Unternehmen im Thema Nachhaltigkeit ständig weiter und veröffentlicht seit 2021 als erste nationale Brauerei einen Nachhaltigkeitsbericht. Daher freut es uns, Krombacher erneut als starken Partner für die GROSSE WESERRUNDE vorstellen zu können! Bei eurer Rückkehr in Rinteln könnt ihr euch auf ein kühles Krombacher alkoholfrei 0,0% freuen.

**ADAC  
Niedersachsen/  
Sachsen-Anhalt e.V.**



## ADAC Niedersachsen/Sachsen-Anhalt e.V.

Erstmalig mit dabei ist der ADAC Niedersachsen. Der ADAC setzt sich für nachhaltige Mobilität ein und unterstützt dabei insbesondere auch den Radverkehr. Wir freuen uns ganz besonders über diesen starken Partner und die neue einzigartige Kooperation: Alle Teilnehmenden der GROSSEN WESERRUNDE können am Veranstaltungstag bei Bedarf die ADAC Fahrradpannenhilfe nutzen. Ein Fahrzeug der Pannenhilfe wird exklusiv für die GROSSE WESERRUNDE abgestellt. Falls also ein Platten oder andere Defekte wie eine defekte Schaltung oder eine gerissene Kette die Weiterfahrt verhindern, kann der ADAC schnell weiterhelfen. Vielen herzlichen Dank für dieses großartige Angebot!

## **SCHWALBE** ✎ Schwalbe

Schwalbe ist der Spezialist für Fahrradreifen. Egal, ob für City- oder Tourenräder, Rennräder, Gravel- oder Mountainbikes: Schwalbe hat für jedes Rad die perfekten Reifen. In Kooperation mit dem Fair Rubber e.V. setzt sich Schwalbe für den fairen Handel von Naturkautschuk ein und unterstützt damit aktiv die Verbesserung der Lebens- und Arbeitsbedingungen von Kautschukzapfern. Für die 14. GROSSE WESERRUNDE stellt das Unternehmen jedem Teilnehmenden eine Überraschung bereit.

**Alpecin**  
Cycling

**pedal**  
**perfect.**  
bikefitting & mehr

## Alpecin Cycling

Wir freuen uns, Alpecin als Partner der 14. GROSSEN WESERRUNDE gewonnen zu haben! Das Team von Alpecin wird gemeinsam mit pedal perfect. bikefitting & mehr für alle 150 bis 350 km Fahrerinnen und Fahrer eine exklusive Verpflegungsstation in Holzminden in Kooperation mit der örtlichen Gastronomie, dem Weserstübchen, organisieren.

Alpecin Cycling setzt dabei insbesondere auf nachhaltige Verpackungen und Müllvermeidung. Wir freuen uns über dieses besondere Engagement und bedanken uns für die Unterstützung!



## Dextro Energy GmbH & Co. KG

Als Experte für Dextrose steht das Unternehmen Dextro Energy bei Training, Workout und Wettkampf zur Seite. Die Energieprodukte liefern auch unseren Teilnehmenden schnell verfügbare Kohlenhydrate, wenn sie gebraucht werden. Bei der GROSSEN WESERRUNDE könnt ihr euch auf die hochwertigen Drinks, Riegel und Liquids der bekannten Marke an unseren Stationen freuen.



## TREK Bicycle GmbH

Trek Bicycle Hameln ist der Bikeshop für die neusten Produkte von Trek, Bontrager und Diamant. Das Team bietet Service und Einstellarbeiten an Bikes von jeder Marke sowie Tipps und Tricks für alles rund ums Rad an. Für die 14. GROSSE WESERRUNDE könnt ihr euer Fahrrad im Vorfeld kostenlos checken lassen. Im Falle einer Reparatur sind die Arbeiten kostenlos, lediglich die Ersatzteile müssen bezahlt werden. Der Service steht in der Zeit vom 01.08.2024 - 23.08.2024 zur Verfügung, eine Voranmeldung über [hameln@trekbikes.com](mailto:hameln@trekbikes.com) sowie ein Nachweis über die Anmeldung zur GROSSEN WESERRUNDE sind notwendig. Am Veranstaltungstag wird zudem ein Team vor Ort sein und euch bei eurer Rückkehr beraten. Wir bedanken uns für dieses tolle Angebot und die Unterstützung!



## AKU GmbH & Co. KG

Auch in diesem Jahr ist die Firma AKU GmbH & Co. KG aus Aerzen wieder mit dabei. AKU stellt aus recycelten Kunststoffen verschiedenste Produkte her, u.a. Produkte für den Catering- und Eventbereich, Kunststoffgläser und Geschirr. Für die GROSSE WESERRUNDE stellt sie speziell gestaltete, wiederverwendbare Trinkbecher für die Verpflegungsstation Gellersen sowie euer Finisher-Bier zur Verfügung.



Volksbank in  
Schaumburg  
und Nienburg eG

## Volksbank in Schaumburg und Nienburg eG

Auch in diesem Jahr unterstützt die Volksbank in Schaumburg und Nienburg eG die GROSSE WESERRUNDE bei der Versorgung unserer Start- und Zielstation am Rintelner Weseranger.



## Bodega Beach Club

Wir freuen uns, auch in diesem Jahr mit dem Bodega Beach Club einen starken Partner aus der Rintelner Gastronomie an Bord zu haben. Im Zielbereich werden wir wieder dabei unterstützt, euch kühle Getränke im schicken Cocktailwagen bereit zu halten.



## Aerzener Brot und Kuchen GmbH

Die Aerzener Brot und Kuchen GmbH ist eine Großbäckerei mit langer Tradition. Das Sortiment umfasst Brot, Knäckebrot und Tiefkühlkuchen. Auf den leckeren Kuchen dürft ihr euch an der Verpflegungsstation in Aerzen freuen.



## Stadtwerke Porta Westfalica

Die Stadtwerke Porta Westfalica sind zuverlässiger Versorgungspartner für Strom, Wasser, Erdgas und Wärme. Schon im letzten Jahr haben die Stadtwerke die Station in Porta Westfalica unterstützt. Auch in diesem Jahr wird unsere Verpflegungsstation am Großen Weserbogen von den Stadtwerken versorgt.



BREMEN  
BIKE IT!

SIX   
DAYS

BREMEN

10.-13.1.25

 ÖVB  ARENA

sixdays.de   

*Hier geht's rund!*

*Jetzt Tickets sichern*

*sixdays.de*

WESER  
KURIER

 radiobremen®

COURTYARD  
BY MANGO  
Bremen  
Offizielles Fahrerhotel


## Pasta-Party zur Einstimmung am 23.08.2024

Das gemütliche Zusammensein mit leckeren Pastavariationen\* findet von ca. 17:00 – 20:00 Uhr in Zusammenarbeit mit dem Forum Brückentor und der SPEISE | KAMMER ANNO 1583 statt.

Während ihr Speis und Trank genießt, wird euch außerdem unser langjähriger Partner Thorsten, der auch die Ausschilderung der gesamten Strecke vom Porta Westfalica bis Hann. Münden übernimmt, für Fragen zur aktuellen Strecke zur Verfügung stehen. Nutzt die Gelegenheit um andere Radsport-Begeisterte kennenzulernen und euch gemeinsam auf eure Radtour einzustimmen.

Außerdem habt ihr hier die Möglichkeit, eure Startunterlagen für die GROSSE WESERRUNDE am Samstag abzuholen.

### Unsere Leistungen auf einen Blick:

- All-you-can-eat Buffet inkl. eines alkoholfreien Getränks
- Möglichkeit zum Austausch mit den Partnern der Veranstaltung zur aktuellen Streckenführung sowie lockerer Austausch unter den Teilnehmenden
- Eine exklusive Trinkflasche im Design der GROSSEN WESERRUNDE
- Ein komoot-Gutschein für ein Regionen-Paket - gesponsert von 
- Dauer: ca. 3 Stunden
- Preis pro Person: 16,95 EUR

\*auch für Vegetarier geeignet

**Hinweis:** Der Kauf eines Tickets für die GROSSE WESERRUNDE ist keine Voraussetzung zur Teilnahme an der Pasta-Party. Gern dürfen sich auch Begleitpersonen, die nicht an der GROSSEN WESERRUNDE teilnehmen, anmelden.

Euer Ticket könnt ihr im **Freizeit-Kiosk** online unter [www.freizeitkiosk.de/events-weserrunde](http://www.freizeitkiosk.de/events-weserrunde) buchen. Bitte denkt an euer **Ticket**, es wird beim Einlass validiert.



## Exklusives Merchandise

Ab dem 01.08.2024 besteht die Möglichkeit, unseren Restbestand an Trikots und Rennradhosen in verschiedenen Größen für Männer und Frauen online, in der Tourist-Info Rinteln, Marktplatz 7, 31737 Rinteln und am Veranstaltungstag vor Ort (Achtung, es ist nur Kartenzahlung möglich!) zu erwerben. Die Stückzahlen sind sehr begrenzt, daher können wir nicht garantieren, dass ihr noch ein Trikot bzw. eine Hose in eurer Größe erhaltet.

Außerdem gibt es wieder die exklusiven 500 ml-Trinkflaschen im Design der GROSSEN WESERRUNDE. Online könnt ihr die Flaschen sogar in Paketen aus 6 Stück für eurer Team oder euren Verein erwerben.

### Hier geht's zum Freizeit-Kiosk:

- [Trikot ACTIVE - SPINN](#) (64,90 € inkl. Versand)
- [Trikot ELITE STRIPES](#) AUSVERKAUFT
- [Rennradhose ARCO ELITE](#) (79,90 € inkl. Versand)
- [500 ml-Trinkflaschen](#) (6er – 47,80 €, einzeln 7,95 € nur vor Ort!)



## Checkliste

- Einverständniserklärung zur Teilnahme Minderjähriger ausgefüllt (wenn zutreffend)
- Startzeit und -gruppe notiert
- Ticket ausgedruckt oder als PDF auf dem Smartphone gespeichert
- GPX-Track heruntergeladen und auf eigene Geräte übertragen (23.08.2024)
- Funktionstüchtigkeit des Rads geprüft (alle Anforderungen der Straßenverkehrsordnung StVO werden erfüllt)
- Passende Ausrüstung (Kleidung, Wasserflasche, Sonnencreme und -brille etc.) bereitgelegt

## Entdeckertipps für Mitreisende

Auch Mitreisenden bietet die Region eine Menge zu sehen. Wie wäre es mit einem Besuch des Weserangerbades oder des natour.NAH.zentrum Schillat-Höhle in Hessisch Oldendorf, wo konstant 8 Grad Celsius herrschen – eine willkommene Abkühlung an warmen Tagen?



Auch ein Ausflug zum Kaiser-Wilhelm-Denkmal in Porta Westfalica lohnt sich. Hier können Gäste einen fantastischen Ausblick vom Wiehengebirge aus genießen. Begleitpersonen könnten euch, sofern ihr die 350 km Strecke bewältigen wollt, an der Station am Campingplatz Großer Weserbogen anfeuern.



Ganz **neu** im Angebot ist die Chillout-Sonderfahrt mit Steuermann und Tourguide Thorben auf dem Motorkatamaran "Bademeister", bei der ihr auf einer exklusiven Bootstour Rinteln und die Weser erleben könnt.

<https://www.freizeit-kiosk.de/schiffahrt/>



**Unser TIPP:** Die Erlebnisstadtführung durch die historische Altstadt Rintels am 23.08.2024 um 18:00 Uhr – einfach online buchen und schon kann es losgehen!

[www.freizeit-kiosk.de/gaestefuehrungen](http://www.freizeit-kiosk.de/gaestefuehrungen)

Unsere **TOP-Tipps** sowie viele weitere sehenswerte Kleinode findet ihr unter [www.westliches-weserbergland.de](http://www.westliches-weserbergland.de)

## FAQs

### **Welche Ausrüstung brauche ich?**

Wichtigster Teil der Ausrüstung ist natürlich das Fahrrad. Euer Fahrrad sollte bereits viele Kilometer in Gebrauch sein. Das ist wichtig, um ein Gefühl für das Rad zu haben. Die richtige Einstellung des Sattels, das Fahrverhalten, die Handgriffe bei einer Reparatur usw. sollten dem Fahrer bekannt sein. Neue oder unbekannte Räder, selbst neue Komponenten, bergen oftmals Überraschungen, die sich erst bei längerer Nutzung zeigen.

Vielfach werden bei vergleichbaren Touren Rennräder genutzt. Rennräder sind jedoch nicht grundsätzlich erforderlich, um eine solche Strecke zu fahren. Mountainbikes, Trekkingräder, Liegeräder etc. sind ebenfalls zugelassen. Wichtig ist, dass ausschließlich muskelkraftbetriebene Fahrzeuge genutzt werden dürfen. Die Räder müssen den Anforderungen der StVZO genügen. Unbedingt vorhanden sein muss eine ausreichende Beleuchtung, da damit zu rechnen ist, dass das Ziel nicht vor Einbruch der Dunkelheit erreicht wird. Das Tragen eines Helmes ist erforderlich.

### **Wie bereite ich mich vor?**

Bis zur Veranstaltung haben die meisten von euch bereits viele Kilometer auf dem Rad hinter sich. Wir empfehlen, die geplante Streckenlänge bereits im Vorfeld mindestens einmal zu absolvieren.

Solche Vorerfahrungen geben euch das Gefühl dafür, wie euer eigener Körper auf die Dauerbelastungen reagiert. Oftmals sind es nicht die Beine, die einen nicht mehr vorankommen lassen. Sitz- oder Ernährungsprobleme führen manchen Fahrer genauso an persönliche Grenzen wie Müdigkeit und schwindende Motivation während der Fahrt. Gerade diese Grenzen zu erleben und zu überwinden, ist die Herausforderung einer so langen Radstrecke. Wir empfehlen euch ausdrücklich, euch im Vorfeld über die Streckenführung und den Streckenverlauf zu informieren und an jeder Station genügend zu trinken sowie eure Wasserflaschen für den nächsten Abschnitt aufzufüllen.

### **Ist die Strecke ausgeschildert?**

Ja, die Strecke ist ausgeschildert. Der Weser-Radweg dient als Orientierung. Die Strecke führt fast immer auf dem Weser-Radweg entlang, sodass sich an der entsprechenden Ausschilderung orientiert werden kann. Die Tracks zu den einzelnen Streckenlängen sind auf unserer Website über die Unterseite Streckenübersicht zu finden:



[www.weserrunde.de/strecken/streckenuebersicht](http://www.weserrunde.de/strecken/streckenuebersicht)

Wir empfehlen euch, den entsprechenden Track vorab auf ein Handy oder Navigationsgerät zu laden.

### **Wie verhalte ich mich am Veranstaltungstag?**

Die GROSSE WESERRUNDE ist kein Radrennen, sondern eine Langstreckenfahrt, die das einzigartige Erleben der Natur des Weserberglandes zu einem unvergleichbaren Höhepunkt des Jahres macht. Die Streckenführung erfolgt entlang der Radwege, weswegen jeder Teilnehmende dazu aufgefordert ist, achtsam zu fahren und auf anderen (ggf. schwächere) Verkehrsteilnehmer Rücksicht zu nehmen. Gerade bei schönem, sonnigen Wetter kann es auf dem Weser-Radweg voll werden, bitte berücksichtigt, dass hier auch Familien mit Kindern, E-Biker etc. unterwegs sind und passt eure Geschwindigkeit entsprechend an und weicht an engen Wegpunkten ggf. aus (Autoverkehr natürlich stets beachten!).

Solltet ihr unterwegs andere Teilnehmende treffen, die Hilfe benötigen, seid bitte aufmerksam und ruft im Notfall die 112 oder den Pannenservice.

### **Bekomme ich bei Stornierung oder Nichterscheinen mein Geld zurück?**

Nein, die Erstattung der Teilnahmegebühren ist leider nicht möglich, da die Veranstaltung bereits durchorganisiert ist.

**Wir wünschen euch viel Spaß und eine tolle Veranstaltung!**